










**Legende**

-  Gemeindegrenze  
Gemarkungsgrenze
-  Geschützte Biotope  
nach §32 NatSchG
-  G001 Nummerierung der Pflegeeinheiten

**Pflegeswerpunkte**

-  Mahd / Mulchen gras- u. krautreicher Böschung ohne Gehölze  
Überwiegend flämmbar (vgl. Karte Flämmbare Bö.)
-  Mahd / Mulchen und Gehölzpflege  
gras- u. krautreicher Böschung mit Einzelgehölzen  
Überwiegend flämmbar (vgl. Karte Flämmbare Bö.)
-  Mahd / Mulchen hochstaudenreicher Böschung  
(Goldrute, Brennnessel) ohne Gehölze  
bedingt flämmbar (vgl. Karte Flämmbare Bö.)
-  Mahd / Mulchen und Gehölzpflege  
hochstaudenreicher Böschung mit Einzelgehölzen  
bedingt flämmbar (vgl. Karte Flämmbare Bö.)
-  Gehölzpflege (Erstpflege und Dauerpflege)  
Nicht flämmbare Böschungen
-  Sonderpflege (Fels- und Lößwände, Hohlwege,  
Tümpel)

Auftraggeber **Gemeinde Gottenheim**

Projekt **Pflege- und Entwicklungsplan  
Böschungen Tuniberg  
Pflegekarte  
Gemarkung Gottenheim Karte G4**

Bearbeiter R. Klink  
 Maßstab M.: 1 : 3.000  
 Ort, Datum Merdingen, Dezember 2007

**Klink und Partner  
Winzerweg 3  
79291 Merdingen T.: 07668/952508**