





Legende

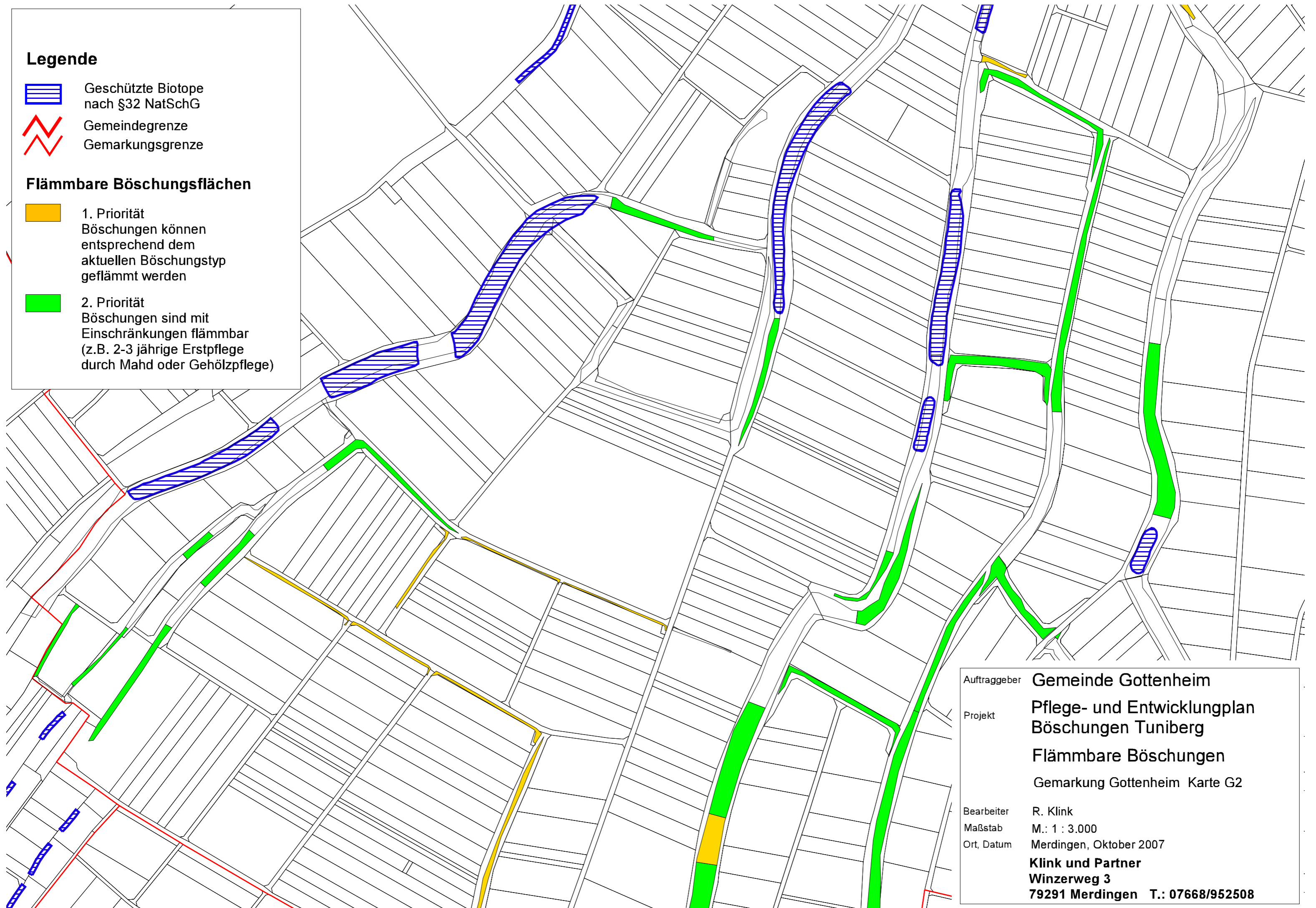
 Geschützte Biotope
nach §32 NatSchG

 Gemeindegrenze
Gemarkungsgrenze

Flämbare Böschungsflächen

 1. Priorität
Böschungen können
entsprechend dem
aktuellen Böschungstyp
geflämmt werden

 2. Priorität
Böschungen sind mit
Einschränkungen flämmbär
(z.B. 2-3 jährige Erstpflge
durch Mahd oder Gehölzpflege)



Auftraggeber	Gemeinde Gottenheim
Projekt	Pflege- und Entwicklungsplan Böschungen Tuniberg Flämbare Böschungen Gemarkung Gottenheim Karte G2
Bearbeiter	R. Klink
Maßstab	M.: 1 : 3.000
Ort, Datum	Merdingen, Oktober 2007
	Klink und Partner Winzerweg 3 79291 Merdingen T.: 07668/952508